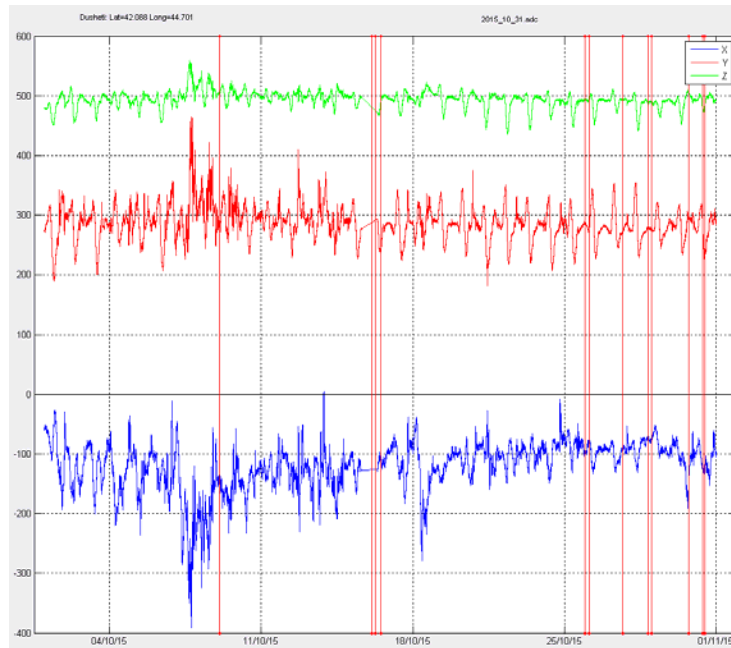


დუშეთის გეომაგნიტური ობსერვატორიის მაგნიტური მონაცემების დამუშავების ნიმუშები
10_11_12_2015 წლის პერიოდისათვის

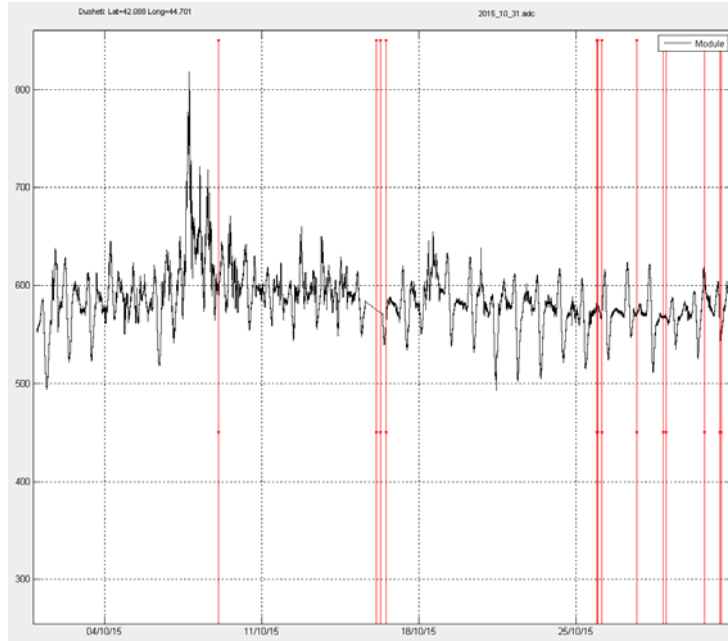
დუშეთი

ოქტომბერი

მიწისძვრები შერჩეულია სადგურიდან 200 კმ რადიუსში, Mag>3.

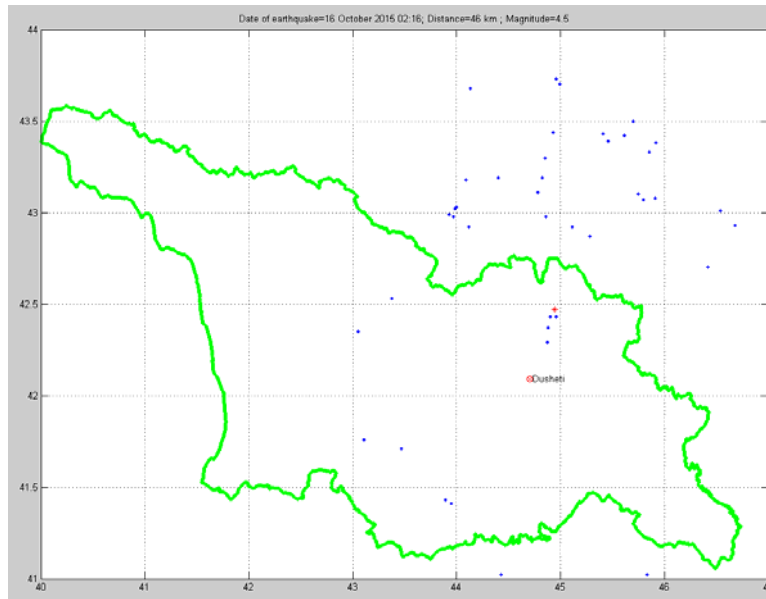


№1. მაგნიტური ველის X, Y, Z მდგენელების ცვლილება 2015 წლის ოქტომბრის თვის პერიოდისათვის. წითელი ვერტიკალური ხაზებით აღნიშნულია მიწისძვრები.



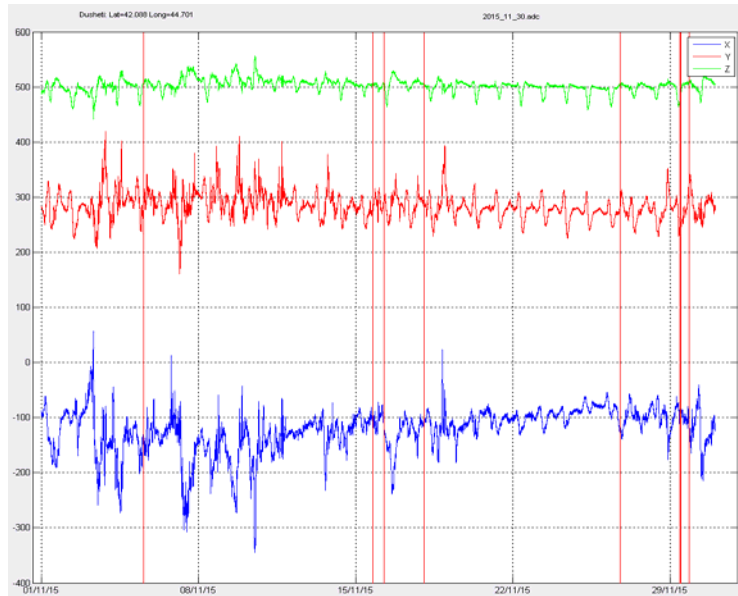
№2 მაგნიტური ველის მოდულის მნიშვნელობა

№1 და №2 გრაფიკებზე ჩანს დარღვევა შემდეგი მიწისძვრის წინა პერიოდში:

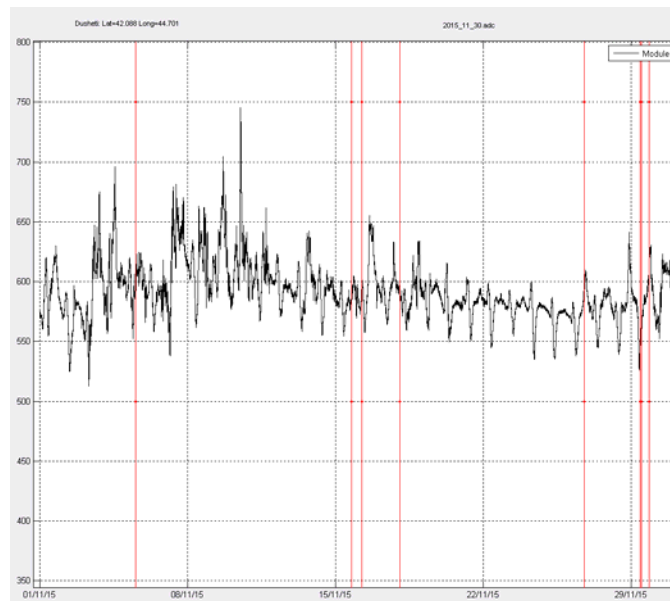


№3 გრაფიკზე მოყვანილია მოცემულ პერიოდში, დუშეთის სადგურიდან 200კმ რადიუსში მომხდარი მიწისძვრების (ლურჯი ფერის ვარსკვლავები) რუკა, სადაც წითელი ფერის ვარსკვლავით აღნიშნულია მიწისძვრა რომლის წინაც დაფიქსირდა მოცემულ ჭაბურღილში დარღვევა. რუკაზე დატანილია მიწისძვრის მოხდენის თარიღი, დუშეთის სადგურიდან დაშორების მანძილი(კმ) და მაგნიტუდა.

ნოემბერი

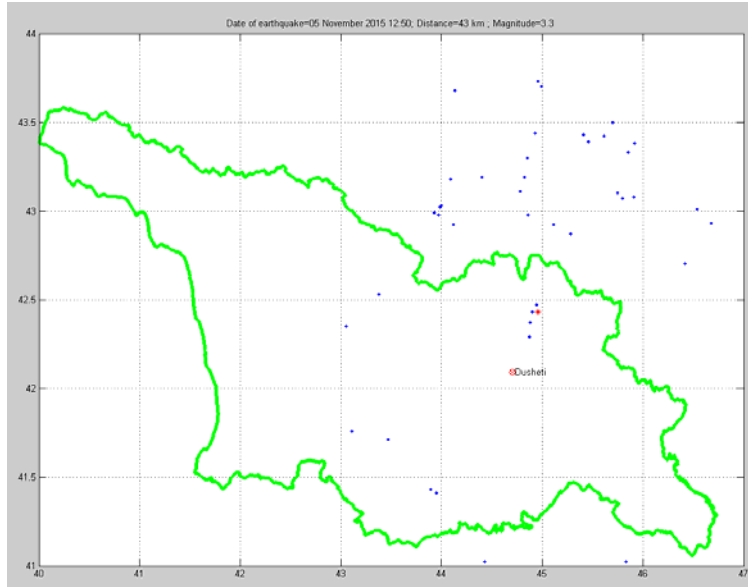


№1. მაგნიტური ველის X, Y, Z მდგენელების ცვლილება 2015 წლის ნოემბრის თვის პერიოდისათვის. წითელი ვერტიკალური ხაზებით აღნიშნულია მიწისძვრები.

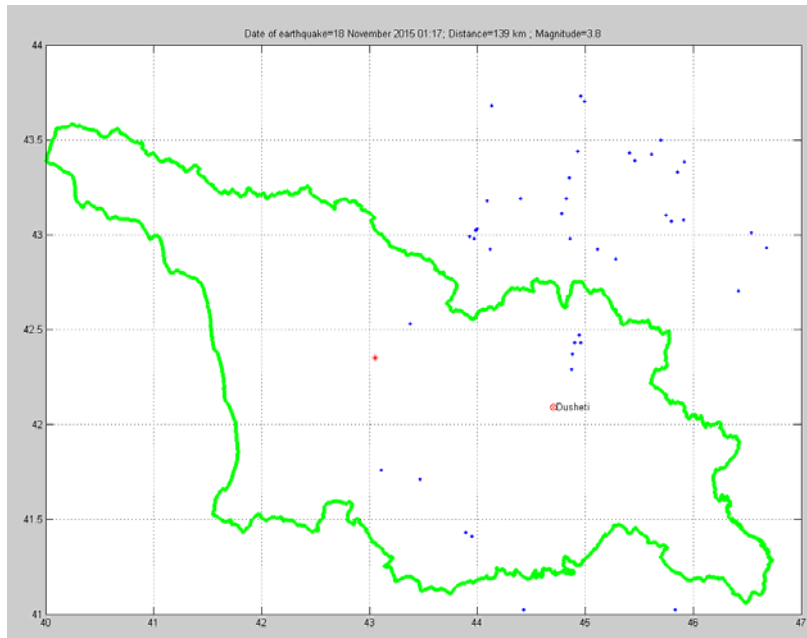


№2 მაგნიტური ველის მოდულის მნიშვნელობა

ნოემბრის თვის №1 და №2 გრაფიკებზე ჩანს დარღვევები შემდეგი მიწისძვრების წინა პერიოდში:

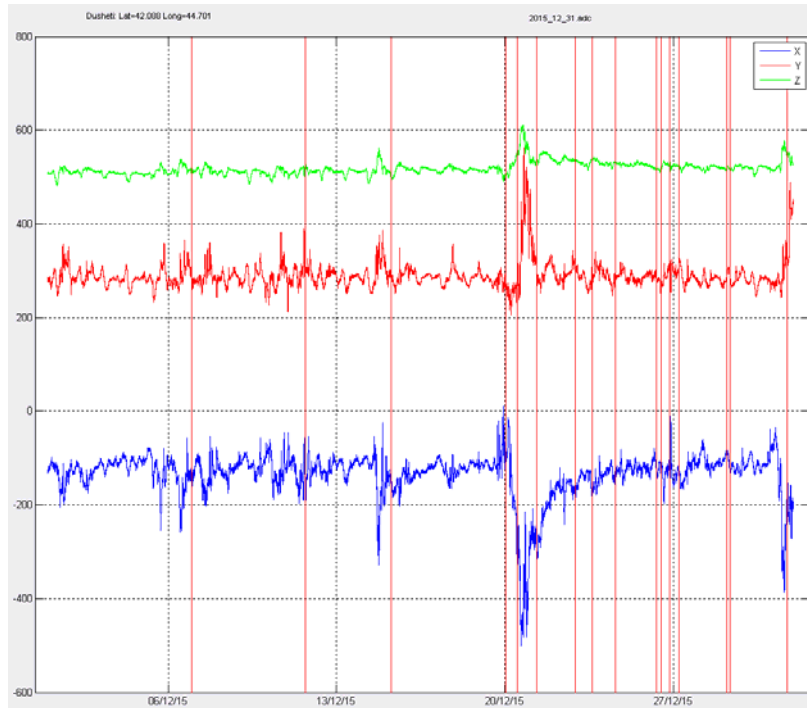


№3 გრაფიკზე მოყვანილია მოცემულ პერიოდში, დუშეთის სადგურიდან 150კმ რადიუსში მომხდარი მიწისძვრების (ლურჯი ფერის ვარსკვლავები) რუკა, სადაც წითელი ფერის ვარსკვლავით აღნიშნულია მიწისძვრა რომლის წინაც დაფიქსირდა მოცემულ ჭაბურღილში დარღვევა. რუკაზე დატანილია მიწისძვრის მოხდენის თარიღი, დუშეთის სადგურიდან დაშორების მანძილი(კმ) და მაგნიტუდა

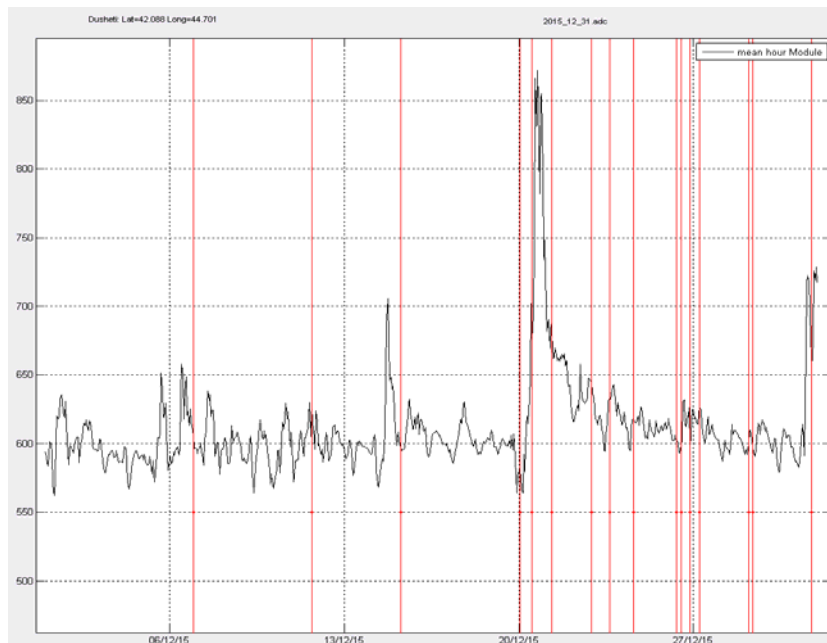


№4 ანალოგიურია, რაც №3.

დეკემბერი

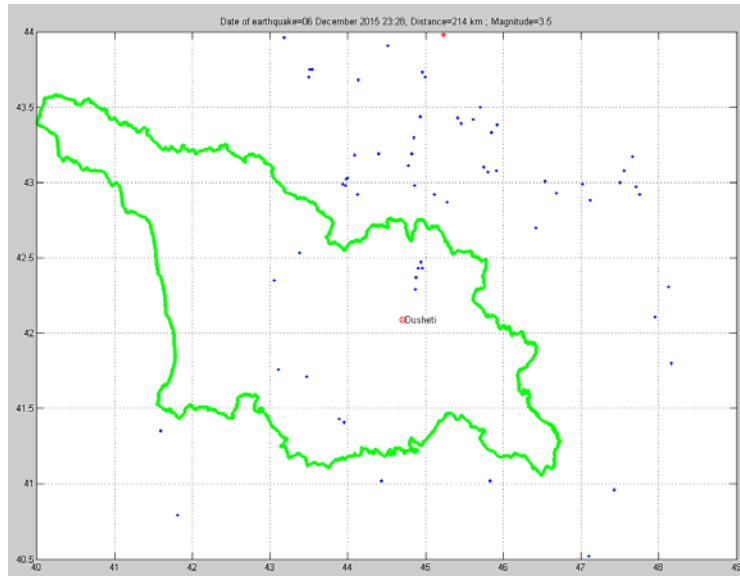


№1. მაგნიტური ველის X, Y, Z მდგენელების ცვლილება 2015 წლის დეკემბრის თვის პერიოდისათვის. წითელი ვერტიკალური ხაზებით აღნიშნულია მიწისძვრები.

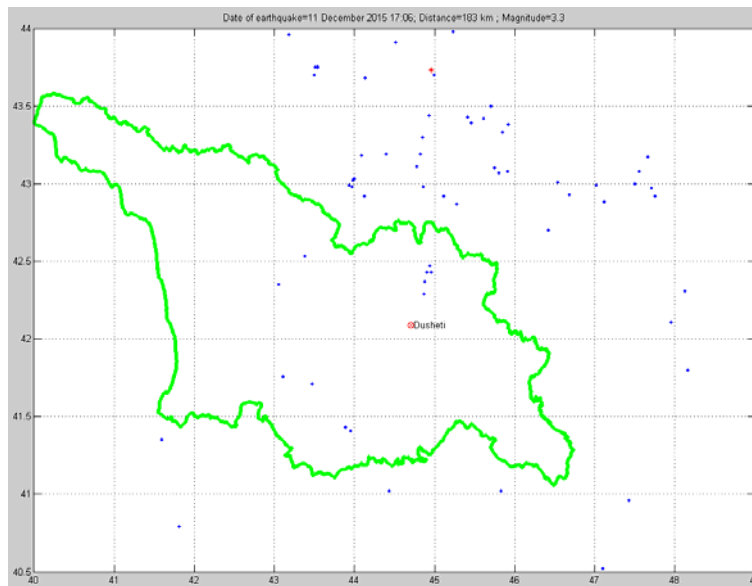


№2 მაგნიტური ველის მოდულის მნიშვნელობა 2015 წლის დეკემბრის თვის პერიოდისათვის.

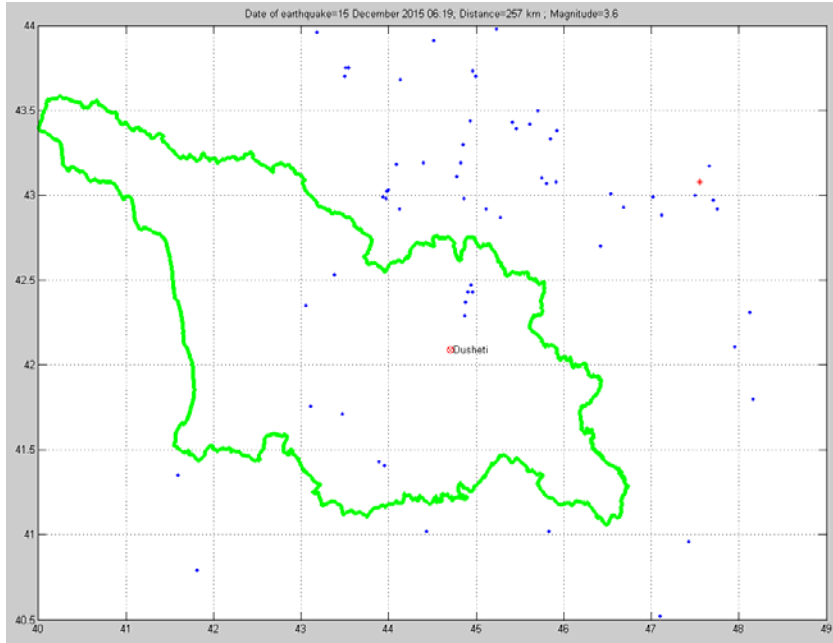
დეკემბრის თვის №1 და №2 გრაფიკებზე ჩანს დარღვევები შემდეგი მიწისძვრების წინა პერიოდში:



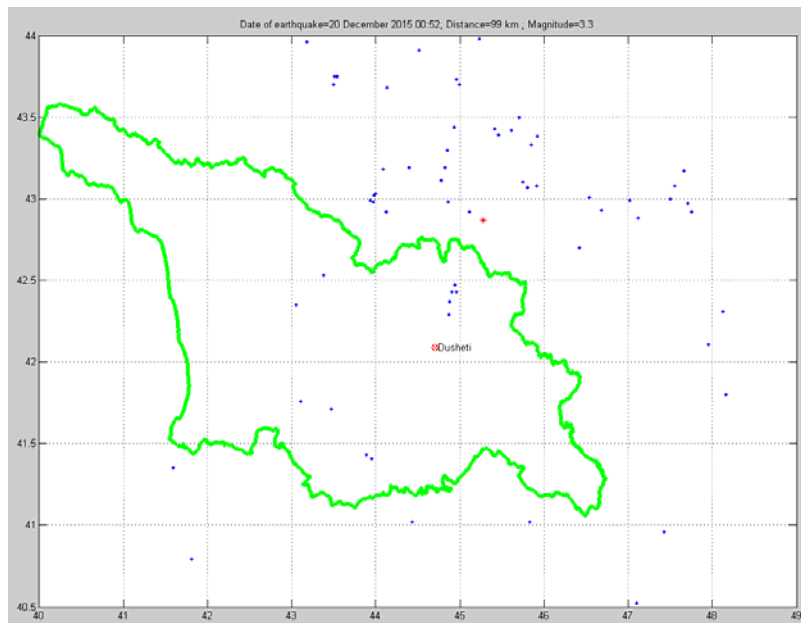
№3 გრაფიკზე მოყვანილია მოცემულ პერიოდში, დუშეთის სადგურიდან 300კმ რადიუსში მომხდარი მიწისძვრების (ლურჯი ფერის ვარსკვლავები) რუკა, სადაც წითელი ფერის ვარსკვლავით აღნიშნულია მიწისძვრა რომლის წინაც დაფიქსირდა მოცემულ ჭაბურღილში დარღვევა. რუკაზე დატანილია მიწისძვრის მოხდენის თარიღი, დუშეთის სადგურიდან დაშორების მანძილი(კმ) და მაგნიტუდა



№4 ანალოგიურია, რაც №3



№5 ანალოგურია, რაც №4



№6 ანალოგურია, რაც №5